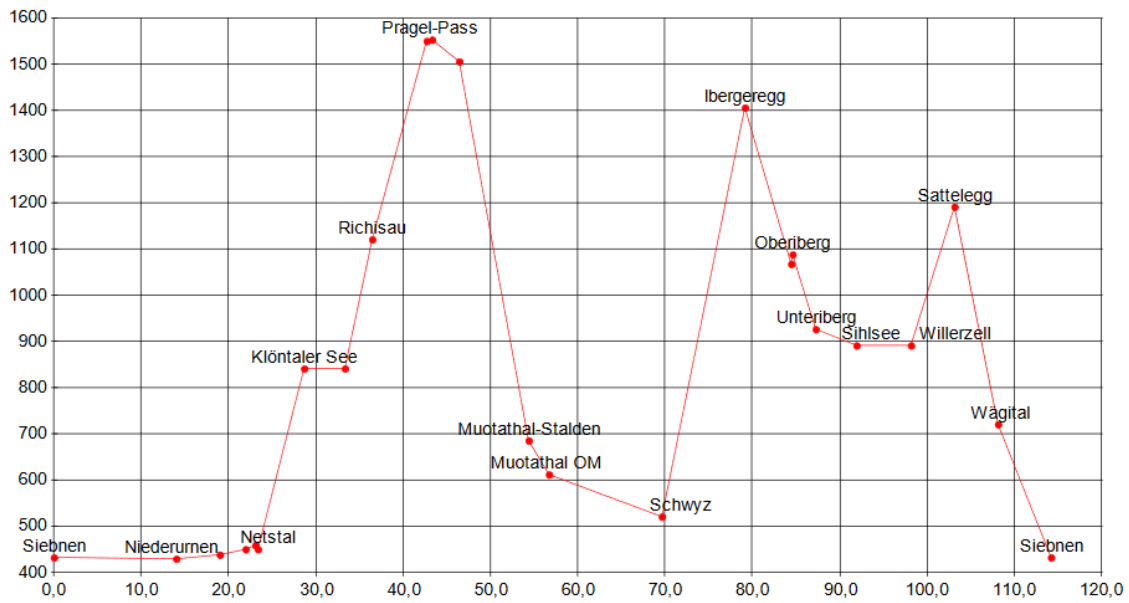
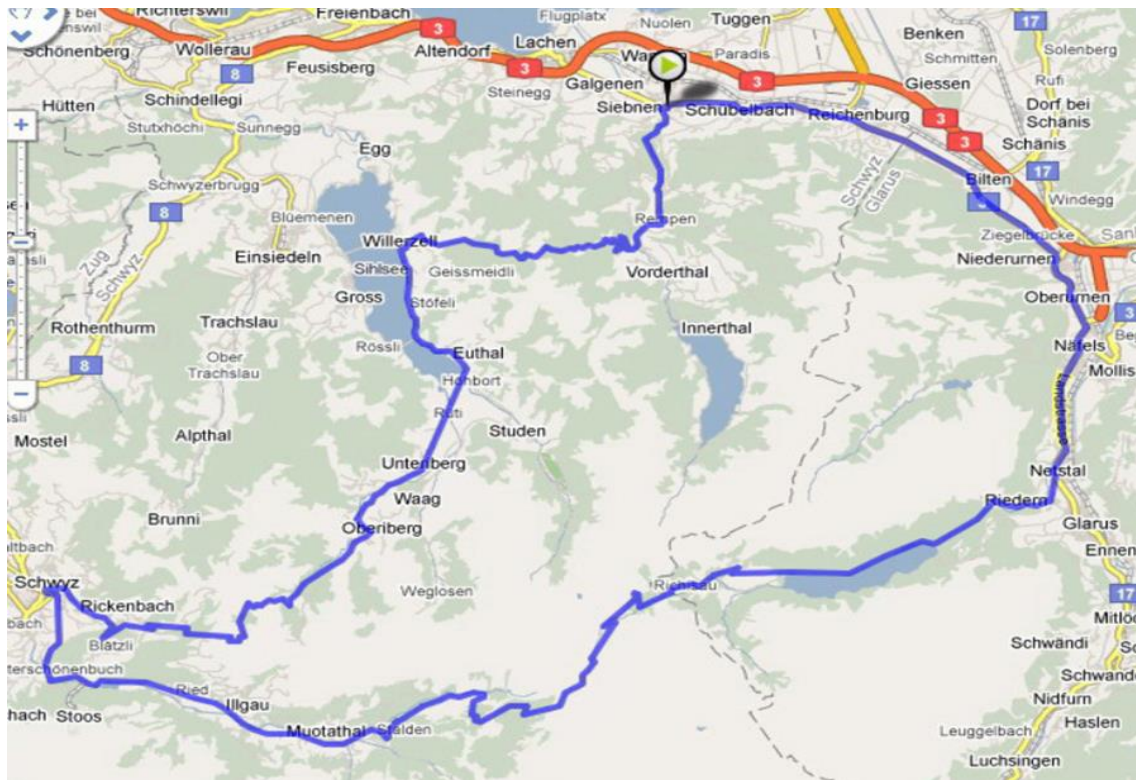


Pragel-Pass, Ibergeregg, Sattellegg

115,4 km; 2440 Hm

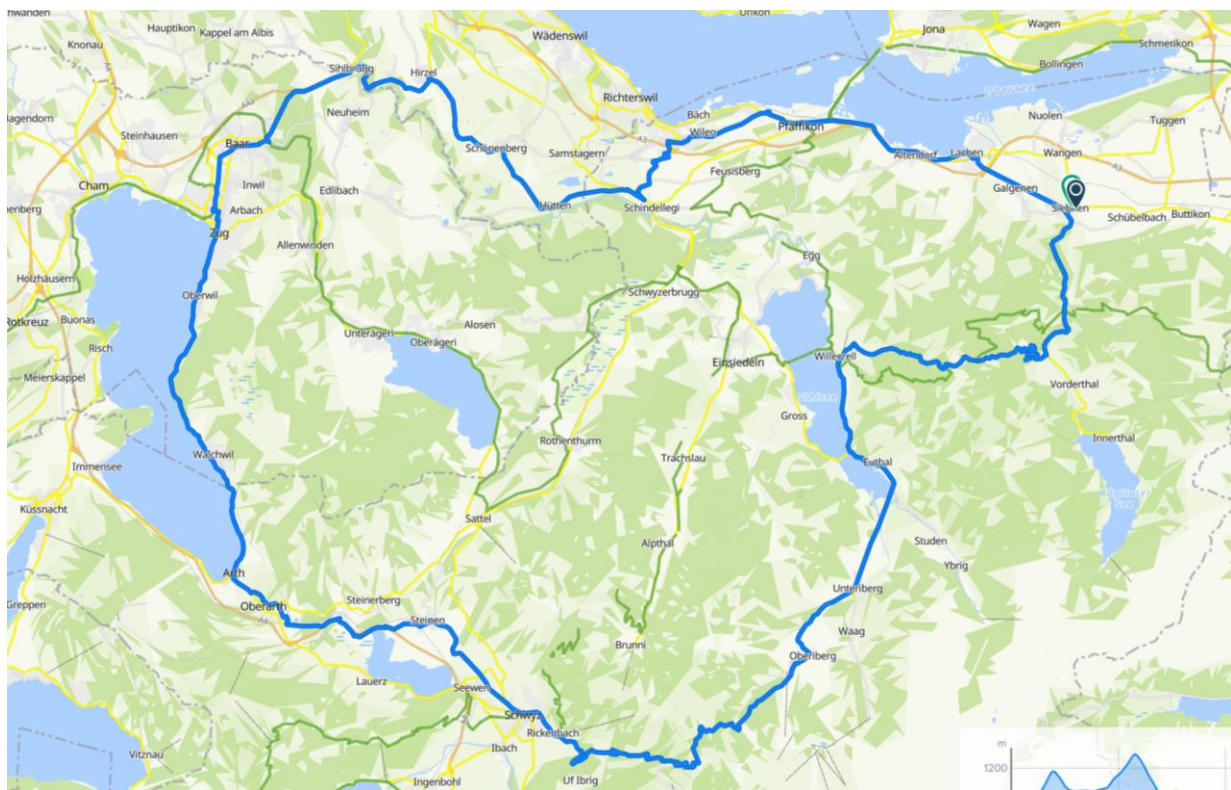
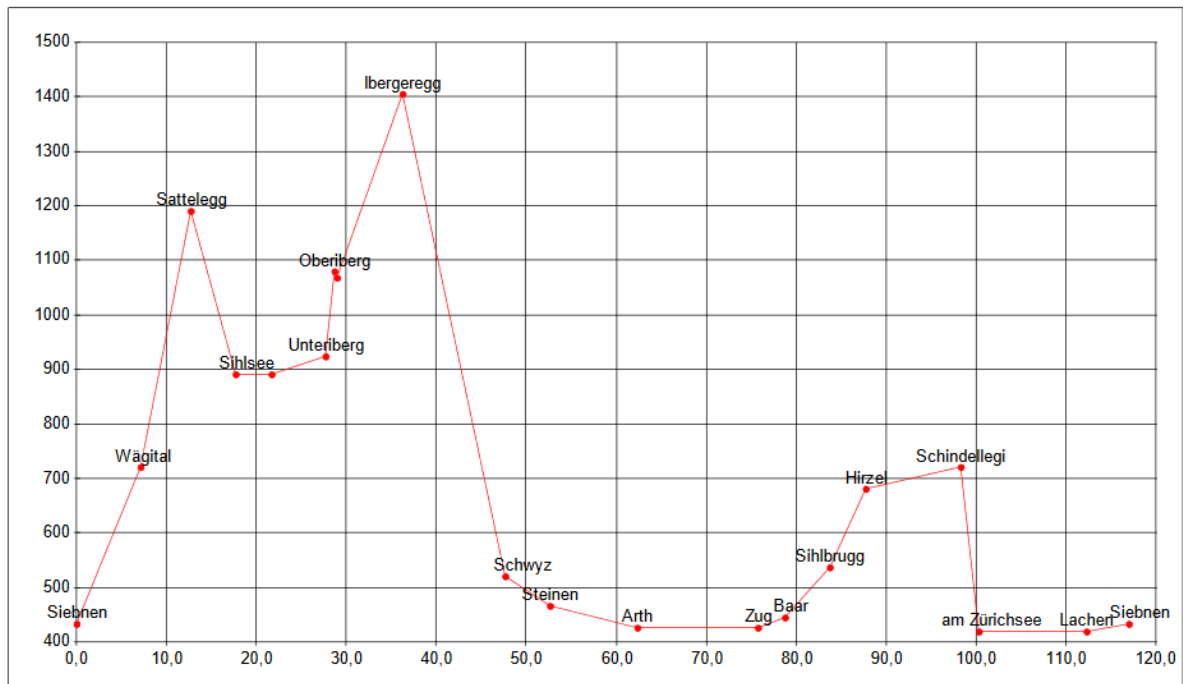


Gefahren mit Andy am 6.8.1998 und am 23.8.2001 mit Harald und Peter



Do 23.08.01 PRAGEL-PASS; IBERGEREGG; SATTELEGG										
		Höhe	Teil- km	Ges- km	Hm	Teil- Zeit	Ges- zeit	Teil- km/h	Max. Steig.	°C
9.40	Siebnen	433	0,0	0,0	0	0:00:00	00:00:00	0,0		25°
	Senke	404								
	Niederurnen OE	428		14,0		32:52		25,5		
4'	Näfels	437								
	Netstal (Abzw.v.Hstr.)	450	8,0	22,0		17:32	50:24	27,4		
	" (Kuppe, Einm.Passtr.)	460								
4'	Riedern (Beg.Steig.)	450		23,4	90					
	Rhodannenberg	830	6,7	28,7		26:19	1:16:43	15,3	15%	
	Klöntaler See									
	Vorauen - Camping	845	4,7	33,4		13:55	1:30:38	20,3	0%	
	Richisau	1120	3,0	36,4		18:40	1:49:18	9,6	11%	
12.10	Pragel-Pass Anfang	1551	6,3	42,7		34:16	2:23:34	11,0	12%	
15'	Pragel-Pass Ende Hm: 1100			43,4	1190	1:33:10				
4'	Hochplateau Ende	1505		46,4	1195					19°
2'	Muotathal-Stalden OA	684		54,4					18%	
	" -Hinterthal, Einm.		13,1	55,8		32:39	2:56:13	24,1		
5'	Muotha OM Brunnen	612								
13.10	Muotha (Rest. Post)			56,7	1195					
-14.15	Ried									
14.40	Schwyz Abzw.	520	13,9	69,7	1217	29:34	3:25:47	28,2		28°
	Rickenbach									
	Baustelle/neuer Belag			300m		-0:00-	6' Rad getr.u. geschoben			
15.45	Ibergeregg Hm: 886	1406	10,5	79,2	2103	1:01:05		10,3	12%	28°
-16.45		1068		84,4		H: ca.1:1 P: ca.1:19				
	Oberiberg	1087	5,5	84,7	2130	10:23	4:37:15	31,7		
17.00	5' Unteriberg	925	2,5	87,2						
	Euthal	893								
	Willerzell	890	11,0	98,2	2140	24:45	5:02:00	28,0		
17.40	Sattelegg	1190	5,0	103,2	2440	20:32	5:22:32	14,6	11%	22°
15'		Hm: 300				H: 21:56 P: 24:44				
	Einm. Wägital		5,0	108,2		8:56	5:31:28	33,3	11%	
18.15	Siebnen	433	6,0	114,2	2440	10:08	5:41:36	35,6		
= 8:35	brutto	1551		115,4	2336	-- CM --	5:49:30	19,9	15%	
Begleiter: Harald, Peter										
Wetter: meist sonnig und fast windstill										

August 2003, mit Peter, Andy, Matthias + Marc Gerlach:



Di 26.08.03 SATTELEGG, IBERGEREGG und HIRZEL									
		Höhe	Teil- km	Ges- km	Ges- Hm	Teil- Zeit	Ges- zeit	Teil- km/h	Max. Steig.
9.20	Siebnen Schule P	433	0,0	0,0	0				
	Siebnen OM Abzw.	433	0,7						
	Siebnen OE	435	0,5	1,2		00:00	00:00:00		
	Wägital Stausee		5,0						5%
	Wägital Abzw.		1,0			22:06		16,3	9%
8'	Sattelegg Hm: 7	1190	5,5	12,7	757	32:23	54:29	10,2	12%
	Willerzell	890	5,0						
	Sihlseedamm	893	4,0			15:14	1:09:44	35,5	
	Euthal	893	1,0						
	Unteriberg	925	5,0			13:14	1:22:58	27,3	
	Oberiberg OM Abzw.	1087	3,0			14:07		12,8	10%
	Oberiberg Senke	1068							14%
12'	Ibergeregg Hm:53	1406	5,5	36,2	1292	26:19	2:03:25	12,5	10%
	Rickenbach								
5'	Schwyz OM Kirche	520	11,5	47,7		14:58	2:18:23	46,0	
	Steinen								
4'	Oberarth								
	Arth	420	14,6	62,3		26:44	2:45:07	32,8	
	Walchwil								
	Lothenbach, Oberwil								
	Zug OM	425	13,5	75,8	1412	28:00	3:13:07	28,9	
	Baar	444	3,0						
	Sihlbrugg	538	5,0			22:25	3:35:32	21,4	
3'+30'	Hirzel (Café)		4,0	87,8	1672	13:36	- 2:00 -	17,6	7%
	Hirzel (Pass) Hm: 132	672							
	Schönenberg		4,0						
	Hütten		2,5						
	Schindellegi	720	4,0	98,3	1812	23:35	4:14:24	26,7	
	Wollerau	520	1,5						
	Wilten, Freienbach	420							
	Pfäffikon, Altendorf	420	6,0	105,8					
	Lachen, Galgenen		6,5						
	Siebnen OM Abzw.	433	4,0			34:53	4:49:17	30,9	
15.25	Siebnen Schule P		0,7						
- 6:05		mx.1406		117,0	1842	-- CM --	4:59:30	24,3	mx66,4
Begleiter: Andy, Peter, Matthias, Marc Gerlach									
Wetter: Sonne, leicht - mittelstark bewölkt, mittl. NW-NO-Wind									